

PREDSTAVLJANJE TVRTKE

Oikon d.o.o. – Institut za primijenjenu ekologiju





O NAMA

OIKON je **vodeća licencirana i akreditirana** konzultantska tvrtka i istraživački institut na području **primijenjene ekologije** u Hrvatskoj i regiji.

Naša osnovna djelatnost je pružanje usluga podrške razvoju, i to **održivom razvoju!** Možemo slobodno reći: S NAMA JE RAZVOJ PRIRODAN. Što je ujedno i naš moto.

Naš portfelj usluga čine pragmatična, praktična, izvediva i povoljna rješenja koja najbolje odgovaraju potrebama naših klijenata, a istovremeno štite javni interes – zaštitu okoliša i priroda za sadašnje i buduće generacije.

U svojim **27 godina iskustva** uspješno smo završili više od 1.650 ugovora za preko 550 zadovoljnih klijenata.



INSTITUT ZA PRIMIJENJENU EKOLOGIJU



NAŠA MISIJA

Oblikujemo **praktična, pragmatična, izvediva i povoljna** razvojna rješenja koja **ispunjavaju potrebe naših klijenata** i istovremeno **štite interes šire zajednice**.

Razvijamo i održavamo izvrsni poslovni i istraživački sustav koji **omogućuje stvaranje znanja** neophodnih za zaštitu okoliša i održivo upravljanje prirodnim bogatstvima, kao i očuvanje prirodne i kulturne baštine.

NAŠE USLUGE



Zaštita prirode

izvješća, studije, procjene, ocjene, istraživanje i razvoj, inventORIZACIJA I praćenja



Upravljanje prirodnim resursima

praćenja i analize u šumarstvu, gospodarstvu divljači i poljoprivredi, planovi upravljanja, inventORIZACIJA I procjene



Daljinska istraživanja i telemetrija

aero/satelitske snimke, analiza, interpretacija, edukacija



Industrijska ekologija

izvješća, studije, procjene, projektiranje i nadzor



Okolišno pravo, politika i ekonomija

strategije, planovi, programi, analize i savjetovanje



Zaštita okoliša

izvješća, studije, procjene i praćenja



Studije izvodljivosti



Obnovljivi izvori energije

izvješća, studije, procjene



Okolišno modeliranje

geo-statistika, prostorno-vremensko modeliranje, raster GIS



Održiva mobilnost

izvješća, studije, procjene, projektiranje i nadzor



Krajobrazna arhitektura

planiranje, analiza, projektiranje i vizualizacija



IT i GIS

poslovna analiza i konzalting, dizajn arhitekture sustava, razvoj baze podataka i aplikacija, implementacija, podrška i korisničko IT / GIS edukacija korisnika



Vođenje projekata i programa

cjelovito vođenje projekata od nuđenja do isporuke, savjetovanje i tehnička podrška za projekte financirane iz EU i globalnih fondova



Okolišna komunikacija, odlučivanje i edukacije

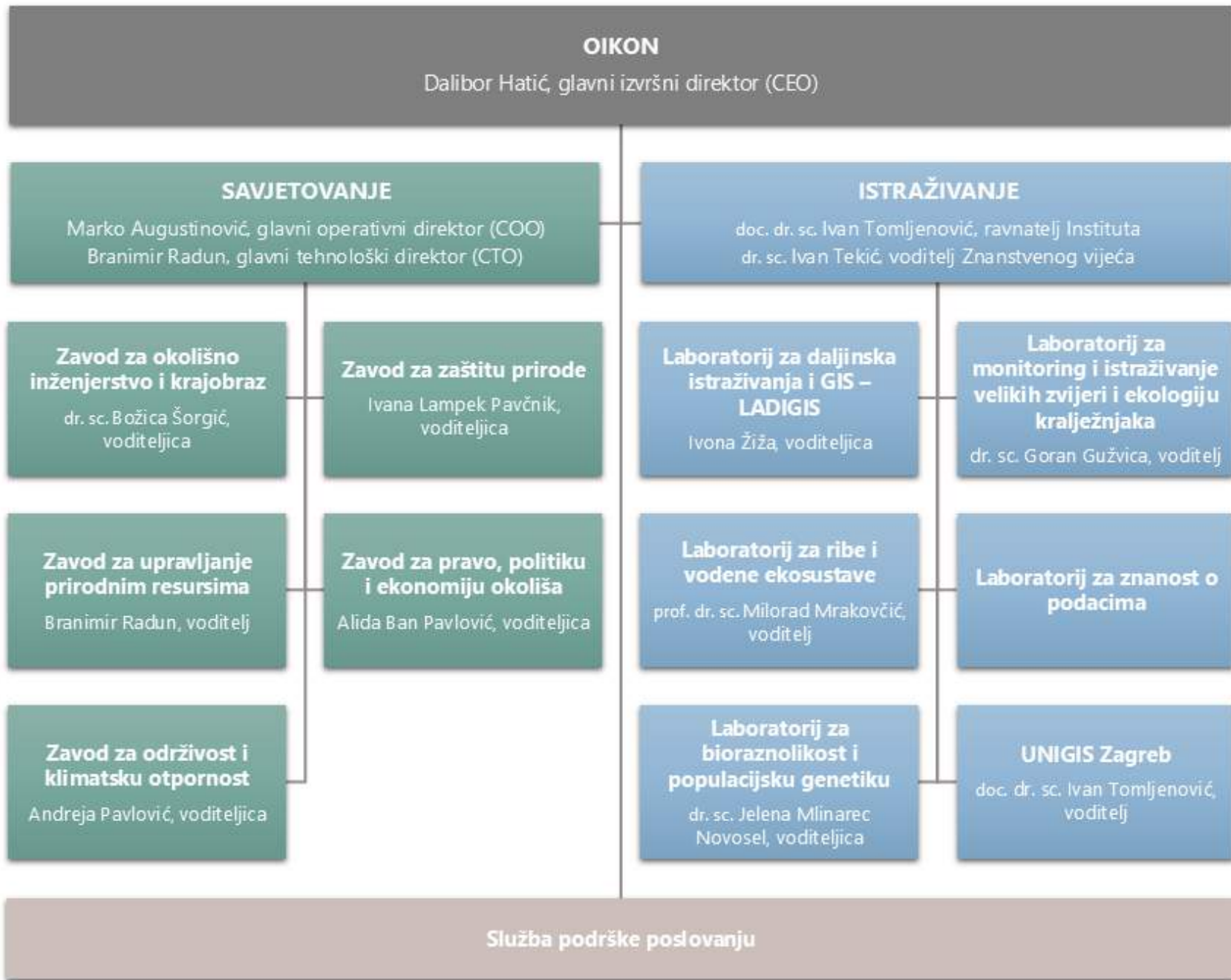
Informiranje i uključivanje dionika, obrazovni projekti o zaštiti okoliša



Izvještavanje o održivosti

u skladu s Uredbom EU-a o taksonomiji i novom Direktivom o izvješćivanju o održivosti poduzeća

ORGANIZACIJSKA STRUKTURA



ZAPOSLENICI

70+ zaposlenih

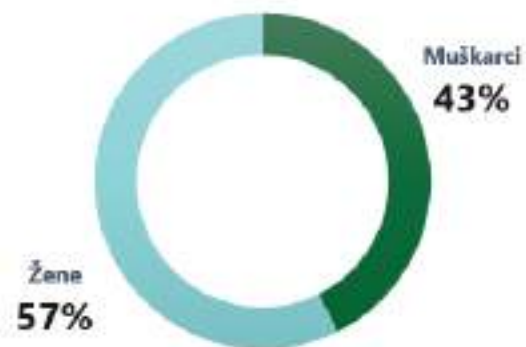
13 doktora znanosti

12 ovlaštenih inženjera (stručne komore) za vođenje stručnih poslova ZO (12), ZP (7) i ZKB (2)

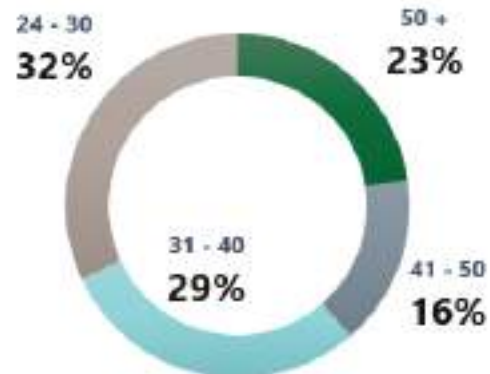
3 PMP certificirana stručnjaka

200+ vanjskih suradnika

SPOL ZAPOSLENIKA



DOB ZAPOSLENIKA



OBRAZOVANJE ZAPOSLENIKA



Oikonovi stručnjaci pokrivaju brojna strukovna područja

(21)

- Ekologija
- Biologija
- Kemija
- Fizika / geofizika
- Geografija
- Geologija
- Upravljanje okolišem
- Zaštita prirode
- Agronomija
- Šumarstvo
- Krajobrazna arhitektura
- Geodezija
- Geološko inženjerstvo
- Građevinarstvo
- Strojarsvo
- Geoinformatika
- IT
- Ekonomija
- Pravo
- Novinarstvo
- Odnosi s javnošću

LOKALNO I REGIONALNO ISKUSTVO

Država	NATURA 2000 i zaštita prirode	Planovi upravljanja	Studije izvodljivosti	Procjene utjecaja na okoliš	Upravljanje obalnim pojasom	Studije nultog stanja i monitoring	GIS / IT usluge	Upravljanje resursima	Ruralni razvoj	Zaštita okoliša	Vjetro-elektrane
Hrvatska	✓	✓	✓	✓	✓	✓	✓	✓	✓	✓	✓
Srbija							✓			✓	
Slovenija	✓	✓			✓	✓	✓		✓	✓	✓
BiH	✓	✓	✓	✓	✓		✓			✓	✓
Crna Gora			✓	✓	✓		✓		✓	✓	
Sjeverna Makedonija							✓				
Kosovo			✓	✓			✓	✓			
Turska	✓	✓					✓			✓	
Albanija		✓	✓	✓	✓		✓	✓			
Cipar	✓	✓				✓	✓				
Velika Britanija							✓	✓			

ČLANSTVA



PARTNERSTVA



Sveučilište u Zagrebu
**Fakultet šumarstva
i drvne tehnologije**



VELEUČILIŠTE U KARLOVCU
Karlovac University of Applied Sciences



srce

University of Zagreb
University Computing Centre



CERTIFIKATI I PRIZNANJA



ZAŠTO OIKON?



Vjerujemo i potičemo uspjeh temeljen na znanju i inovativnosti naših djelatnika i poslovnih partnera



Naš odnos s klijentima, poslovnim partnerima i djelatnicima je iskren, otvoren i transparentan



Radimo marljivo, kao tim i usmjereno ka cilju



Naši poslovni rezultati i zadovoljstvo klijenata pokazatelji su našeg rada



U potpunosti poštujemo nacionalne zakone, podzakonske akte, međunarodne ugovore i preporuke iz našeg područja stručnosti, a na to potičemo i svoje partnere i klijente



Podržavamo socioekonomski razvoj temeljen na ekološki održivim načelima i društveno odgovornom poslovanju



STRUČNA PODRUČJA



ZAŠTITA OKOLIŠA

Oikon sa svojim Zavodom za okolišno inženjerstvo pokriva područje zaštite okoliša te je jedan od vodećih u Hrvatskoj i regiji. Primarni dokumenti koje izrađuje su **procjena utjecaja na okoliš (PUO)**, **strateška procjena utjecaja na okoliš (SPUO)** te **izrada programa praćenja stanja okoliša**.

Posebnost su **veliki infrastrukturni razvojni projekti** na kojima, pružanjem brojnih usluga, sudjelujemo od 1998. godine.





ZAŠTITA OKOLIŠA

- Procjene utjecaja na okoliš (PUO) za više od **1.000** km autocesta i njihovih inačica – **80%** novoizgrađenih autocesta u Hrvatskoj i BiH;
- Stotine kilometara magistralnih cesta – **30%** novoizgrađenih cesta;
- Stotine kilometara željezničkih pruga – **80%** novoizgrađenih ili planiranih pruga;
- Gotovo **1.000** km magistralnog plinovoda;
- Veliki energetske zahvati, npr. dalekovodi;
- Više od **40** strateških procjena o utjecaju na okoliš (SPUO);
- Više od **700** projekata zaštite okoliša.



ZAŠTITA PRIRODE

Tijekom godina Oikon je također postao glavni pružatelj konzultantskih usluga i tehničke pomoći na projektima zaštite prirode.

Izradili smo više od:

- **250** projekata zaštite prirode
- **120** projekata praćenje stanja prirode i okoliša,
- **100** specijalističkih studija,
- **100** glavnih ocjena prihvatljivosti zahvata za ekološku mrežu,
- **30** dugoročnih i znanstvenih projekata i
- **30** planova upravljanja u Hrvatskoj i regiji.





ZAŠTITA PRIRODE

Imamo značajno iskustvo u:

- **inventuri flore, faune i staništa** koristeći **moderne tehnike terenskih istraživanja** (foto-zamke, ultrazvučni detektori, ornitološki radar, GPS ogrlice/čipove za obilježavanje i praćenje životinja, različita biološka istraživanja i uzorkovanja ovisno o ciljanoj taksonomskoj skupini) kao i tehnike **daljinskih istraživanja** (aero/satelitske snimke, različiti senzori i loggere), a sve u prostorno ekspliciranom obliku putem **GIS-a** i alata za analize daljinski prikupljenih podataka (**RS**).
- na projektima **kartiranja staništa**, gdje smo praktički postavili standarde, pružajući sve što je potrebno za tu kompleksnu aktivnost.

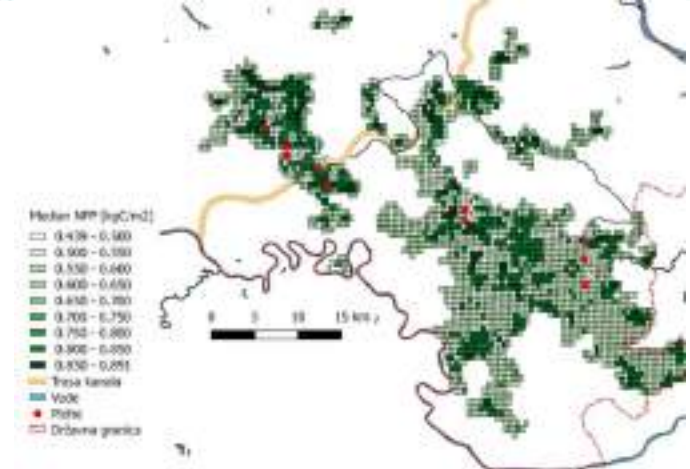
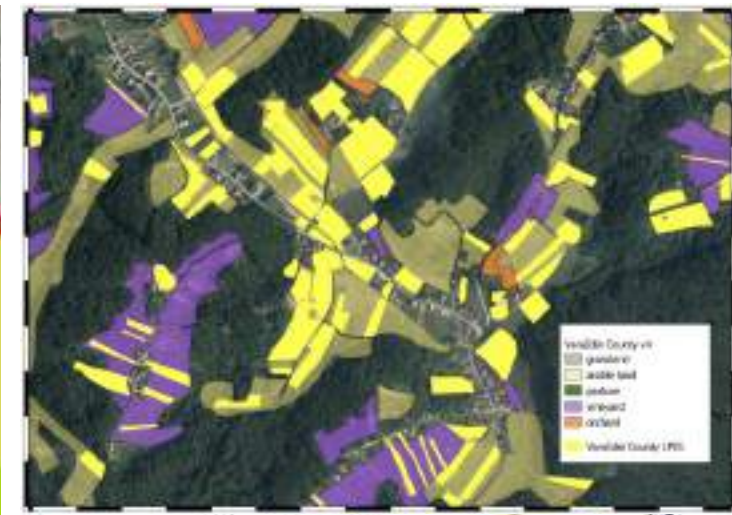
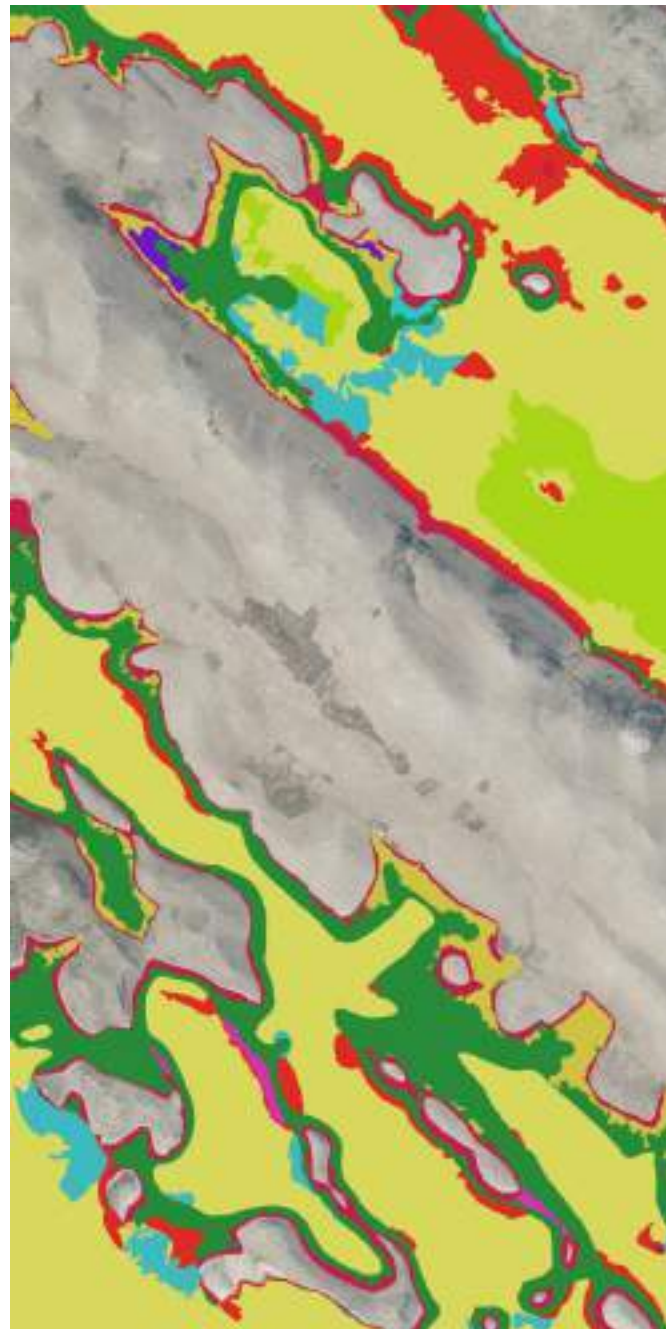


UPRAVLJANJE PRIRODNIM RESURSIMA

Oikon je **glavni pružatelj** sveobuhvatnih konzultantskih i istraživačkih usluga za održivo upravljanje prirodnim resursima za kopneni i morski okoliš.

Naše usluge uključuju:

- Gospodarenje šumama i praćenje ekosustava
- Kartiranje korištenja zemljišta i zemljišnog pokrova
- Upravljanje prirodnim resursima na moru i kartiranje morskih staništa
- Praćenje slatkovodnih ekosustava
- Podrška pametnoj i preciznoj poljoprivredi





UPRAVLJANJE PRIRODNIM RESURSIMA

- Planovi gospodarenja šumama i divljači
- Specijalističke poljoprivredne inventure i studije
- Opsežni proračuni biomase i spremnika ugljika
- Studije izvodljivosti: biomasa, poljoprivreda, šumarstvo i kulture kratke ophodnje
- Dendrokronologija i dendroekologija

Možemo provesti opsežna terenska istraživanja diljem zemlje za relevantno prikupljanje podataka pri čemu primjenjujemo tehnologije poput daljinskih istraživanja, sustava za opažanje Zemlje, GIS-a i geostatističkih tehnika i tehnologija (UAV fotogrametrija, satelitska i UAV multispektralna analiza podataka, obrada satelitskih SAR podataka, LiDAR).

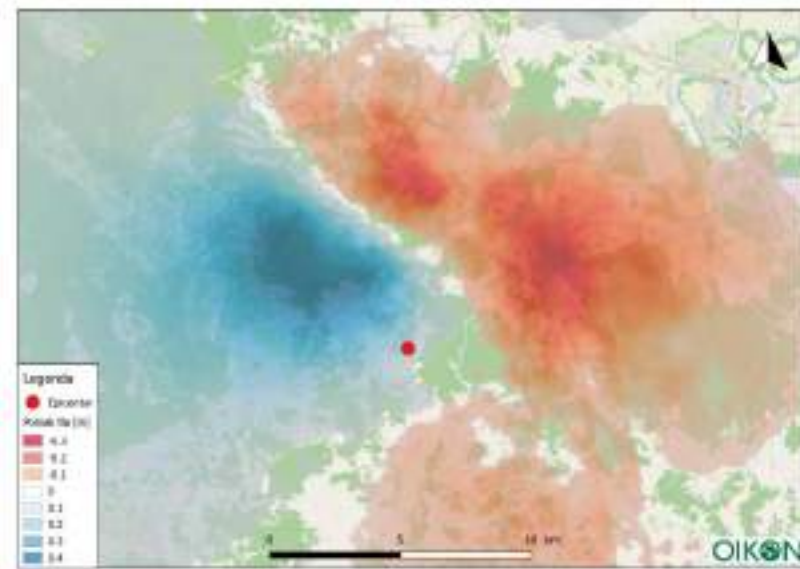
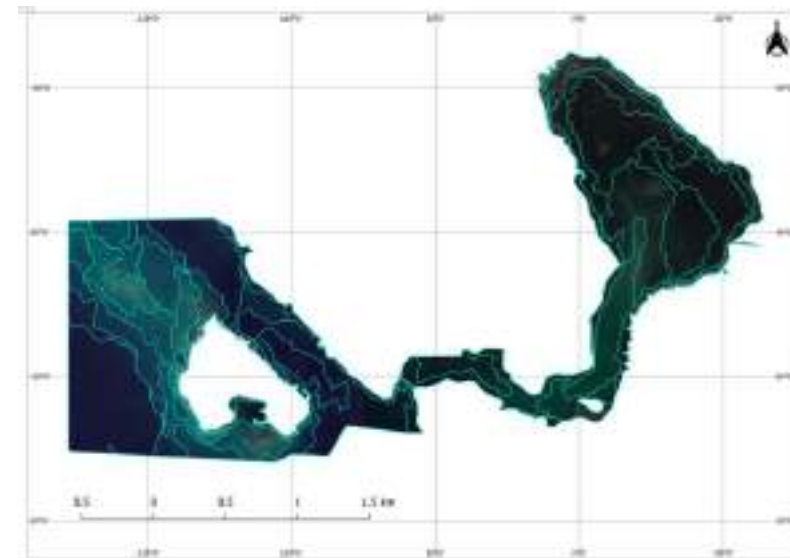

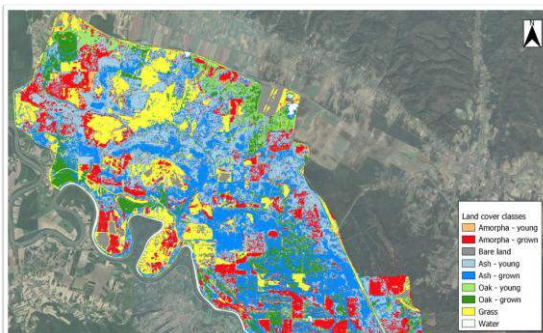


OPAŽANJE ZEMLJE I PROSTORNA INFORMATIKA

U području **EO** i **prostorne informatike** specijalizirani smo za projektiranje, implementaciju i podršku informacijskih sustava u zaštiti okoliša i prirode.

Završili smo **više od 225 projekata daljinskih istraživanja i IT/GIS za potrebe upravljanja prirodom, okolišem i prirodnim resursima.**

Prisutni smo na moru i kopnu. Koristimo napredne tehnologije koje služe prirodi, okolišu i **održivom razvoju.**





PRAVO, POLITIKA I EKONOMIJA OKOLIŠA

Zavod za pravo, politiku i ekonomiju okoliša prvenstveno se bavi **pravnim savjetovanjem na području okolišnog zakonodavstva** u obliku tumačenja pravnih praznina i usklađivanja nacionalnog zakonodavstva, kao i ocjenjivanjem stanja usklađenosti nacionalnog zakonodavstva s pravnom stečevinom EU-a o okolišu.

Na temelju izrađene analize stručnjaci Zavoda pružaju **pravnu i institucionalnu pomoć u izradi novih nacionalnih zakona i podzakonskih akata** koji su u potpunosti u skladu s okolišnim zahtjevima EU i međunarodnog prava.





PRAVO, POLITIKA I EKONOMIJA OKOLIŠA



Izrađujemo **nacionalna izvješća i stajališta** o različitim pitanjima u području zaštite okoliša i njihovoj provedbi u zemlji na temelju iscrpnih pravnih i institucionalnih istraživanja kako bi se svim dionicima omogućilo da poboljšaju provedbu zakonskih zahtjeva, kao i jačanje njihovih kapaciteta.

Također pružamo **detaljnu analizu i potporu u ekonomiji okoliša i mogućnosti modula financiranja**, kao iiskusnu i stručnu pomoć malim i srednjim poduzećima u osiguravanju početnih bespovratnih sredstava ili dugoročnog financiranja u sektoru zaštite okoliša.



USLUGE ZA ODRŽIVOST

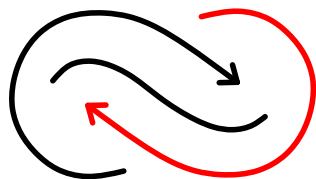
Poduzeća u EU-u trenutačno imaju nezamjenjivu ulogu u provedbi Europskog zelenog plana i Akcijskog plana o financiranju održivog rasta. Dok neki te nove zahtjeve održivosti za poduzeća i financijske institucije nazivaju tsunamijem, mi ih nazivamo prilikom za preoblikovanje uobičajenog načina poslovanja.

U Oikonu **kombiniramo svijest, pripremu i brzo djelovanje kako bismo pomogli organizacijama da maksimalno iskoriste nove zahtjeve za izgradnju dugoročne otpornosti i održivosti.**



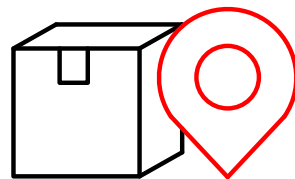


NAŠE USLUGE ZA ODRŽIVOST UKLJUČUJU



SEKTORSKE USLUGE

Kratke i sažete radionice, mapiranje lanca vrijednosti za pojedine sektore, identifikacija materijalnih utjecaja, rizika i prilika za industrije kao što su energija, ICT, turizam, osiguranje, bankarstvo, maloprodaja, poljoprivreda i proizvodnja pića, uz analizu klimatskih scenarija za određene sektore.




USLUGE NA RAZINI PODUZEĆA

Izveštavanje o održivosti i priprema strategija održivosti, GAP analiza regulatornih zahtjeva, analiza ugljičnog otiska, procjene životnog ciklusa (LCA), mapiranje lanca vrijednosti, procjene materijalnosti, uključivanje dionika, usklađenost s načelom "nenanošenja bitne štete" (DNSH), taksonomski usklađeno planiranje kapitalnih ulaganja (CapEx) i radionice.



VISOKOSPECIJALIZIRANE USLUGE

Specijalizirane usluge uključuju procjenu klimatskih rizika, povećanje otpornosti analizom scenarija, interno određivanje cijena ugljika, izradu planova za ublažavanje, procjenu bioraznolikosti, korištenje daljinskog istraživanja i identifikiranje mogućnosti financiranja tranzicije.



UNIGIS Zagreb
Studying Geoinformatics Online


Od srpnja 2019., OIKON je **UNIGIS** studijski centar za **9** zemalja jugoistočne Europe.

UNIGIS program nudi međunarodno priznate poslijediplomske kvalifikacije iz geoinformatike ovjerene od strane **Sveučilišta u Salzburgu**.

UNIGIS Zagreb nudi pohađanje UNIGIS programa na daljinu državljanima Albanije, Bosne i Hercegovine, Bugarske, Crne Gore, Hrvatske, Kosova, Sjeverne Makedonije, Slovenije i Srbije.

Program je na engleskom jeziku.

<http://unigis.at/en/zagreb/>



Dva ponuđena UNIGIS studijska programa su:

UNIGIS professional

- 1+ year Certificate program
- acquire the skills for advanced spatial data handling
- for GI-practitioners

UNIGIS MSc

- 2+ years Degree program in Geoinformatics
- get competent in leading teams and projects
- for graduates from spatial or IT disciplines

OIKON SI, Inštitut za trajnostni razvoj d.o.o.

Ljubljana, Slovenija, Web: oikon.si



OIKON SI usluge:

- **Politika zaštite okoliša** – izrada strateških planova, politika i programa, evaluacija programa i projekata
- **Studije i procjene** – analiza izvodljivosti, obnovljivi izvori energije, utjecaj na okoliš te analize transporta i industrijske ekologije
- **Modeliranje okoliša** – geo-statistika, prostorno-vremensko modeliranje i raster GIS
- **Daljinsko otkrivanje i telemetrija** – prikupljanje, tumačenje i analiza podataka iz zraka / satelita / senzora
- **Monitoring** – upravljanje prirodnim resursima, dizajn i nadzor okoliša za građevinske projekte
- **Edukacija** – razvoj kurikuluma iz zaštite okoliša i provedba edukacije.

OIKON MEA Ltd.

Dubai, UAE, Web: oikonmea.ae



OIKON MEA pruža specijalizirane usluge u području **održivog razvoja** i ekološki prihvatljivih usluga vezanih uz **obnovljivu energiju** u regiji **Bliskog istoka i Afrike**.

Pokrivamo širok spektar područja povezanih s održivošću, uključujući GAP analizu, ESG strategiju, izvještavanje, analizu ugljičnog otiska, procjenu životnog ciklusa, usklađenost sa zakonima, izradu zakona, razvoj politika, analizu sudske prakse, odnose s vladom, obuku, održive financije i upravljanje projektima.



OIKON d.o.o. – Institut za primijenjenu ekologiju

Trg senjskih uskoka 1-2
HR – 10 020 Zagreb, Croatia

T +385 1 5507 100

F +385 1 5507 101

E oikon@oikon.hr



www.oikon.hr

